








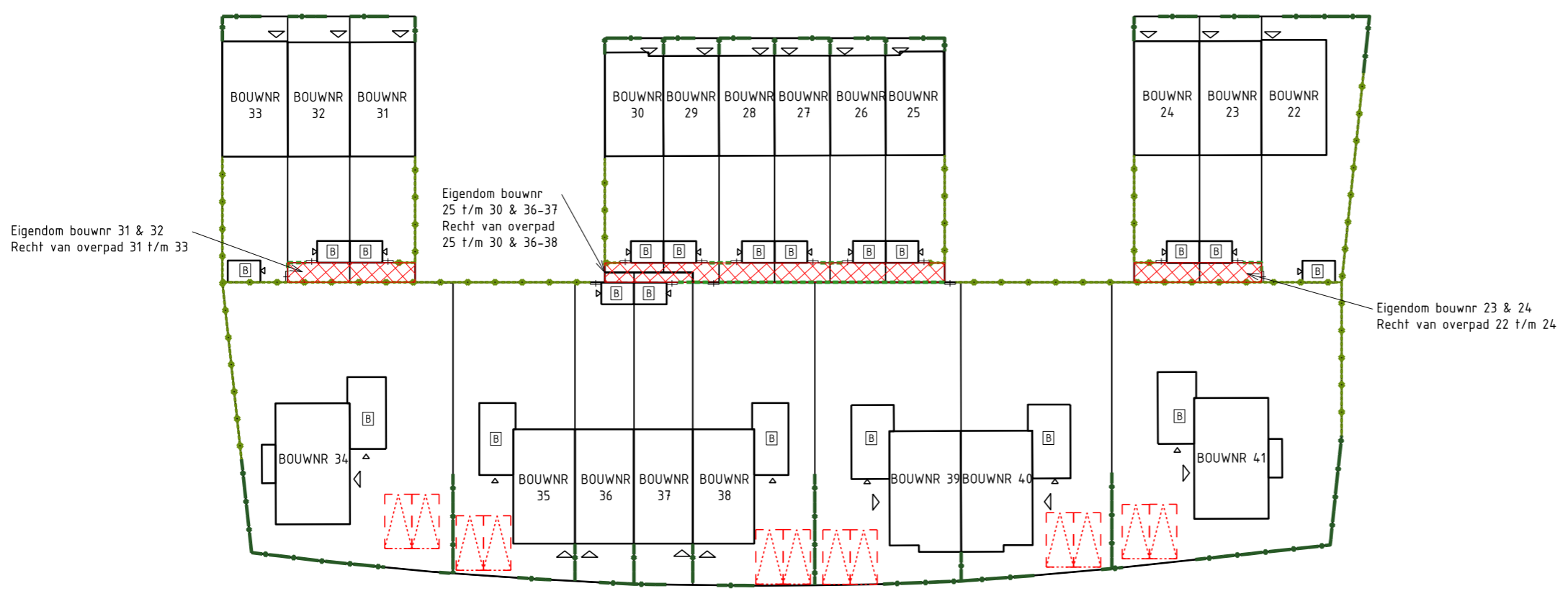




Legenda

-  Voordeur woning (indicatief)
-  Toegang berging / garage (indicatief)
-  Kavelgrens
-  Gebouwcontour
-  Berging
-  Parkeerplaats op eigen terrein
-  Lage beukenhaag, hoogte 0,50 m
-  Hoge beukenhaag, hoogte 1,80 m
-  Begroeid hekwerk, hoogte 1,80 m met 1,00 m hedera
-  Poort
-  Recht van overpad (achterpad)



Ondergrond: Situatietekening SVP, 3055-E d.d. 15-05-2020 (3055E_MP_3DEF 20200515.dwg) & 0467-DO-0001-3E.dwg d.d. 05-11-2020

ARERTech <small>adviseurs en regisseurs in openbare ruimte</small>	Revisie:			
	Nummer:	Datum:	Door:	Wijziging:
	0	13-11-2020	MD	...
	1	25-11-2020	MD	Opmerkingen AdJ verwerkt
	2	25-11-2020	MD	Poort bouwnummer 38-39 en parkeren bouwnummer 38
Project:		Ontwikkeling Hoef en Haag		
Onderdeel:		Grondbeheer: Kavels 't Lint fase 3 E, blok 2		
Opdrachtgever:		Hoef en Haag CV		
Formaat:	A3	Projectnummer:	2017112K	Tekeningnummer:
Schaal:	1:500	Bestek:	-	2017112K-09
Opsteller:	M. van Dalen	Status:	DEFINITIEF	Revisie:
Controle:	H. Bolk			2

