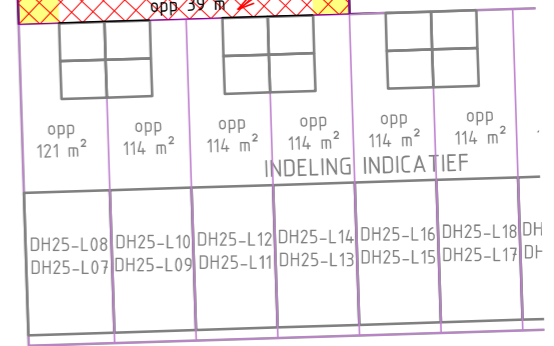
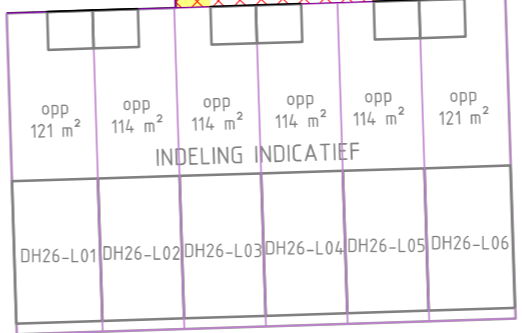
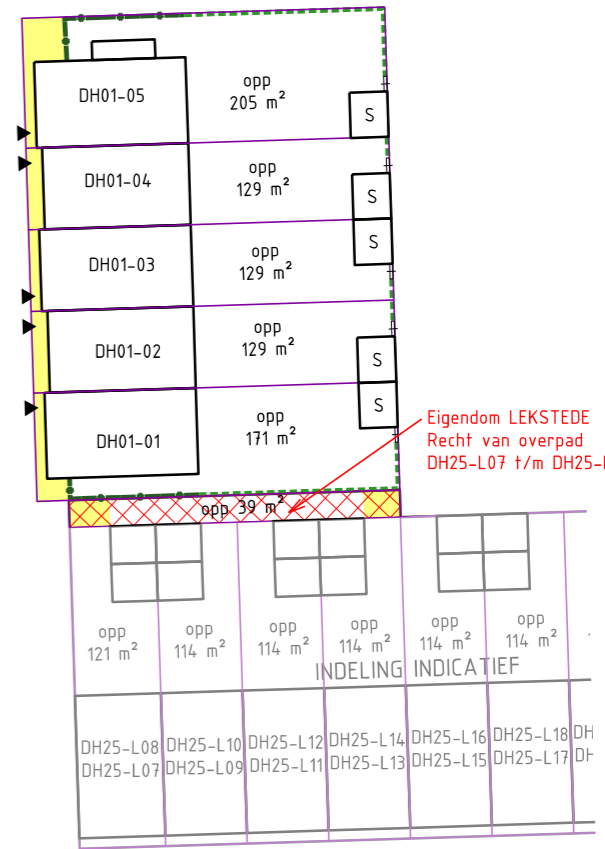
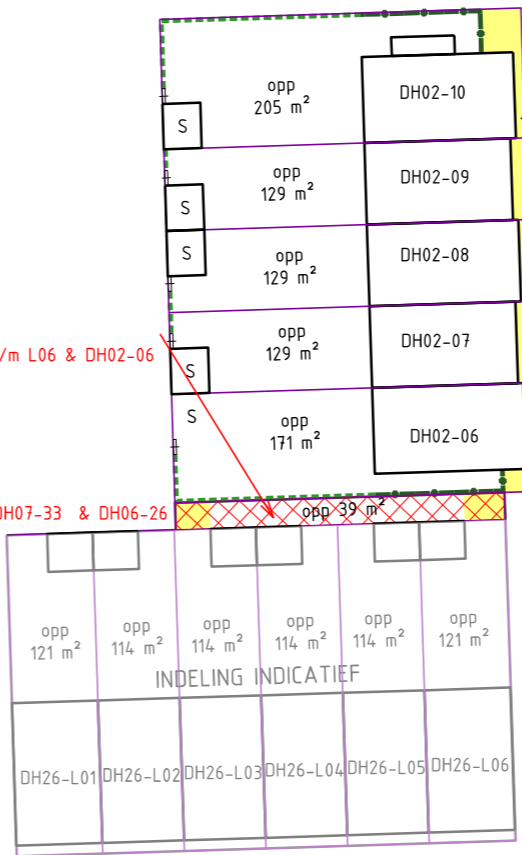
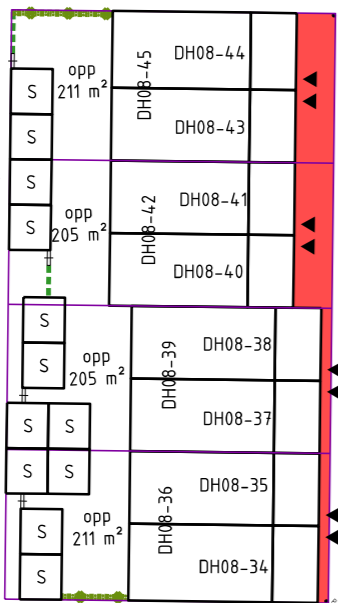


Eigendom DH05-17 t/m DH05-19
Recht van overpad DH05-17 t/m DH05-19 & DH06-20

Eigendom LEKSTEDE
Recht van overpad DH26-L03 t/m L06 & DH02-06

Eigendom DH07-30 t/m DH07-33
Recht van overpad DH07-30 t/m DH07-33 & DH06-26

Eigendom LEKSTEDE
Recht van overpad
DH25-L07 t/m DH25-L14 & DH01-01



LEKSTEDE KAVEL 2 740m²

LEKSTEDE KAVEL 1 985m²

Legenda

- Voordeur woning (indicatief)
- Sedumdak
- Parkeerplaats op eigen terrein
- Kavelgrens
- Gebouwcontour
- Hoge beukenhaag, hoogte 1,80 m
- Hekwerk begroeid met hедера, hoogte 1,80 m
- Hekwerk begroeid met hедера, hoogte 1,00 m



- Waaier
- Stoeppaaltje
- Poort
- Delftse stoep, bestrating gebakken waalformaat klinker gelijk aan voetpad, afwijkend legverband
- Delftse stoep, sierbestrating oud hollandse klinker
- Recht van overpad

Ondergrond: 3055G_VK_MP_Dorpshart 4H_20230222



adviseurs en registreurs in openbare ruimte
AHERTECH

Revisie:	Datum:	Door:	Wijziging:
2	30-03-2023	MD	Materialisatie delftse stoep, poort DH06-25
3	06-04-2023	MD	Positie voordeuren DH02-06 t/m D02-10
4	14-04-2023	MD	Parkeren eigen terrein, Sedumdak
5	21-04-2023	MD	Dubbel parkeren DH03-11 + 12

Project:	Ontwikkeling Hoef en Haag		
Onderdeel:	Grondbeheer: Kavels Dorpshart fase 4H (AM)		
Opdrachtgever:	Hoef en Haag CV		
Formaat:	A3	Projectnummer:	2017112
Schaal:	1:500	Bestek:	-
Opsteller:	M. van Dalen	Status:	DEFINITIEF
Controle:	E. Witjes	Tekeningnummer:	2017112-60
		Revisie:	5

Tekeningen\2017112 fase4.dgn