











Legenda

-  Voordeur woning (indicatief)
-  Toegang berging / garage (indicatief)
-  Kavelgrens
-  Gebouwcontour
-  Berging
-  Parkeerplaats op eigen terrein
-  Lage beukenhaag, hoogte 0,50 m
-  Hoge beukenhaag, hoogte 1,80 m
-  Begroeid hekwerk, hoogte 1,80 m met 1,00 m hedera
-  Poort



Ondergrond: Situatietekening SVP, 3055-E d.d. 15-05-2020 (3055E\_MP\_3DEF 20200515.dwg) & 0467-DO-0001-3E.dwg d.d. 05-11-2020

adviseurs en regisseurs  
in openbare ruimte

**Akertech**

Revisie:	Nummer:	Datum:	Door:	Wijziging:
0		13-11-2020	MD	...
1		25-11-2020	MD	Opmerkingen AdJ verwerkt
2		25-11-2020	MD	Parkeerplaats bouwnummer 42 aangepast

Project: **Ontwikkeling Hoef en Haag**  
 Onderdeel: **Grondbeheer: Kavels 't Lint fase 3 E, blok 3**  
 Opdrachtgever: **Hoef en Haag CV**

Formaat: A3	Projectnummer: 2017112K	Tekeningnummer: 2017112K-10	Revisie: 2
Schaal: 1:500	Bestek: -	Status: DEFINITIEF	
Opsteller: M. van Dalen			
Controle: H. Bolk			

\\Tekeningen\2017112K BRM Lint 3DEF.dgn